



ПОСТАНОВЛЕНИЕ

А Д М И Н И С Т Р А Ц И И

ЗАКРЫТОГО АДМИНИСТРАТИВНО-ТЕРРИТОРИАЛЬНОГО ОБРАЗОВАНИЯ
г. РАДУЖНЫЙ ВЛАДИМИРСКОЙ ОБЛАСТИ

09.12.2024

№ 164

О внесении дополнительных сведений об объектах недвижимости, расположенных в ЗАТО г. Радужный Владимирской области, в государственный адресный реестр (федеральную информационную адресную систему)

В целях надлежащего учёта объектов недвижимости, расположенных на территории ЗАТО г. Радужный Владимирской области, обеспечения легитимности имущественных прав и правовых актов физических или юридических лиц независимо от их организационно-правовой формы, надлежащего оформления документов, в соответствии с Федеральным законом от 06.10.2003 № 131-ФЗ «Об общих принципах организации местного самоуправления в Российской Федерации», руководствуясь Постановлением Правительства Российской Федерации от 19.11.2014 № 1221 «Об утверждении правил присвоения, изменения и аннулирования адресов», Правилами присвоения, изменения, аннулирования адресов и ведения адресного реестра и адресного плана ЗАТО г. Радужный Владимирской области, утвержденными решением Совета народных депутатов ЗАТО г. Радужный Владимирской области от 16.02.2015 № 3/9, статьёй 36 Устава муниципального образования ЗАТО г. Радужный Владимирской области,

ПО С Т А Н О В Л Я Ю :

1. Внести в государственный адресный реестр (федеральную информационную адресную систему) кадастровые номера объектов недвижимости, расположенных в ЗАТО г. Радужный Владимирской области:

№ п/п	Наименование объекта недвижимости,	Адрес/место расположения объекта недвижимости	Уникальный номер адреса объекта адресации в ГАР	Кадастровый номер объекта недвижимости
1	Земельный участок	Российская Федерация, 600910, Владимирская область, городской округ ЗАТО город Радужный, город Радужный, квартал 7/1, земельный участок 5	19b21a9a-8c0f-45c3-ae04-50d7921c4240	33:23:000104:6
2	Земельный участок	Российская Федерация, 600910, Владимирская область, городской округ ЗАТО город Радужный, город Радужный, квартал 7/1, земельный участок 13	7be5bd83-68cc-4fd2-b1b6-aad5cdf73e7	33:23:000104:107
3	Земельный участок	Российская Федерация, 600910, Владимирская область, городской округ ЗАТО город Радужный, город Радужный, квартал 7/1, земельный участок 21	675152eb-5401-4805-aaf7-8c948c3bf0bb	33:23:000104:12

4	Земельный участок	Российская Федерация, 600910, Владимирская область, городской округ ЗАТО город Радужный, город Радужный, квартал 7/1, земельный участок 29	67aa9148-55b4-43f6-9870-d1923e5a7a0c	33:23:000104:105
5	Земельный участок	Российская Федерация, 600910, Владимирская область, городской округ ЗАТО город Радужный, город Радужный, квартал 7/1, земельный участок 33	51214b78-3c31-4a03-b3d2-23a76bf0a102	33:23:000104:34
6	Земельный участок	Российская Федерация, 600910, Владимирская область, городской округ ЗАТО город Радужный, город Радужный, квартал 7/1, земельный участок 47	f1b9437a-a134-4ac3-a7e1-b2073b224e15	33:23:000104:122
7	Земельный участок	Российская Федерация, 600910, Владимирская область, городской округ ЗАТО город Радужный, город Радужный, квартал 7/1, земельный участок 62	09adce15-3bb2-493d-a599-547ca73aac14	33:23:000104:50
8	Земельный участок	Российская Федерация, 600910, Владимирская область, городской округ ЗАТО город Радужный, город Радужный, квартал 7/1, земельный участок 69	3bc9df1c-4b0a-4f9f-a3bd-fc3893d2ea18	33:23:000104:111
9	Земельный участок	Российская Федерация, 600910, Владимирская область, городской округ ЗАТО город Радужный, город Радужный, квартал 7/1, земельный участок 90	b8d37f6b-4b29-489f-833b-e8da4a1f7aac	33:23:000104:59
10	Земельный участок	Российская Федерация, 600910, Владимирская область, городской округ ЗАТО город Радужный, город Радужный, квартал 7/1, земельный участок 105	8b3b1b6e-f9da-4924-81cf-14f2810d9986	33:23:000104:101
11	Земельный участок	Российская Федерация, 600910, Владимирская область, городской округ ЗАТО город Радужный, город Радужный, квартал 7/1, земельный участок 106	f40b3628-d6d4-4d7e-9d8b-3243e88e7c2d	33:23:000104:68
12	Земельный участок	Российская Федерация, 600910, Владимирская область, городской округ ЗАТО город Радужный, город Радужный, квартал 7/1, земельный участок 114	be761d48-9639-4465-9d0a-7f6f58aa2835	33:23:000104:74
13	Земельный участок	Российская Федерация, 600910, Владимирская область, городской округ ЗАТО город Радужный, город Радужный, квартал 7/1, земельный участок 118	9261cc07-5145-4044-9a37-09c64435c610	33:23:000104:156
14	Земельный участок	Российская Федерация, 600910, Владимирская область, городской округ ЗАТО город Радужный, город Радужный, квартал 7/1, земельный участок 119	eb30ae41-aa84-46a1-be86-b34a26cbaf1a	33:23:000104:77
15	Земельный участок	Российская Федерация, 600910, Владимирская область, городской округ ЗАТО город Радужный, город Радужный, квартал 7/1, земельный участок 122	1f53cd53-9835-4b51-83ef-a6dbf7a2e4df	33:23:000104:158

16	Земельный участок	Российская Федерация, 600910, Владимирская область, городской округ ЗАТО город Радужный, город Радужный, квартал 7/1, земельный участок 124	e4496939-e4bb-4dd8-a5eb-2eefa79871cf	33:23:000104:81
17	Земельный участок	Российская Федерация, 600910, Владимирская область, городской округ ЗАТО город Радужный, город Радужный, квартал 7/1, земельный участок 126	c2df152d-3883-4e2a-b511-540c0c53b314	33:23:000104:80
18	Земельный участок	Российская Федерация, 600910, Владимирская область, городской округ ЗАТО город Радужный, город Радужный, квартал 7/1, земельный участок 127	006d8ee4-5587-4b7e-9555-efca887eaa0a	33:23:000104:149
19	Земельный участок	Российская Федерация, 600910, Владимирская область, городской округ ЗАТО город Радужный, город Радужный, квартал 7/1, земельный участок 128	875abb3d-d5e1-4103-882a-63a3ca62606b	33:23:000104:150
20	Земельный участок	Российская Федерация, 600910, Владимирская область, городской округ ЗАТО город Радужный, город Радужный, квартал 7/1, земельный участок 129	ca17b476-8188-4ceb-9537-a95daa545d26	33:23:000104:152
21	Земельный участок	Российская Федерация, 600910, Владимирская область, городской округ ЗАТО город Радужный, город Радужный, квартал 7/1, земельный участок 130	f61fc676-bebe-43ef-8100-2ba11d4ab96d	33:23:000104:157
22	Земельный участок	Российская Федерация, 600910, Владимирская область, городской округ ЗАТО город Радужный, город Радужный, квартал 7/1, земельный участок 131	4f80c746-52b1-433c-bd30-adc14e770738	33:23:000104:148
23	Земельный участок	Российская Федерация, 600910, Владимирская область, городской округ ЗАТО город Радужный, город Радужный, квартал 7/1, земельный участок 132	53429204-da55-41c8-aab3-73a0a997755a	33:23:000104:153
24	Земельный участок	Российская Федерация, 600910, Владимирская область, городской округ ЗАТО город Радужный, город Радужный, квартал 7/2 Благодар, земельный участок 24	ab43917a-0eda-4555-a3e3-8471503ea6b8	33:23:000103:5

2. Отделу архитектуры и градостроительства МКУ «ГКМХ ЗАТО г. Радужный Владимирской области» внести кадастровые номера в государственный адресный реестр (федеральную информационную адресную систему) в установленном порядке.

3. Контроль за исполнением настоящего постановления возложить на заместителя главы администрации города по городскому хозяйству.

4. Настоящее постановление вступает в силу со дня его подписания и подлежит официальному опубликованию в информационном бюллетене администрации ЗАТО г. Радужный Владимирской области «Радуга-информ» и размещению на официальном сайте ЗАТО г. Радужный Владимирской области в информационно-телекоммуникационной сети «Интернет».

Глава города

А.В. Колгашкин

1 экз. – в дело

Копии:

1 экз. – ОАиГ _____


1 экз. – МКУ «ГКМХ» _____

1 экз. – «КУМИ» _____

1 экз. – «Радуга-информ» _____

Согласовано:


Заместитель главы администрации города
по городскому хозяйству


_____ В.А. Попов


Председатель комитета по управлению
муниципальным имуществом


_____ С. В. Лисецкий


Председатель МКУ «ГКМХ»


_____ О.Г. Митенин

Зам. начальника отдела архитектуры
и градостроительства МКУ «ГКМХ»


_____ Ю.А. Белякова

Начальник юридического
отдела администрации


_____ Т.С. Исаева