

СОВЕТ НАРОДНЫХ ДЕПУТАТОВ
закрытого административно-территориального
образования г. Радужный Владимирской области

Р Е Ш Е Н И Е

04.12.2023

№ 20/106

Об установлении площади городских земель закрытого административно-территориального образования города Радужный Владимирской области

В целях создания комфортной и безопасной среды для проживания населения города, для корректного формирования индекса городской среды ЗАТО г. Радужный, в соответствии с указами Президента от 07.05.2018 № 204 «О национальных целях и стратегических задачах развития Российской Федерации на период до 2024 года» и от 21.07.2020 № 474 «О национальных целях развития Российской Федерации на период до 2030 года», требованиями Федерального закона от 06.10.2003 № 131-ФЗ «Об общих принципах организации местного самоуправления в Российской Федерации», Закона Российской Федерации от 14.07.1992 № 3297-1 «О закрытом административно-территориальном образовании», постановления Правительства Российской Федерации от 22.06.2017 № 735 «Об утверждении Положения об обеспечении особого режима безопасного функционирования в закрытом административно-территориальном образовании, на территории которого расположены организации и (или) объекты, находящиеся в ведении Министерства промышленности и торговли Российской Федерации», рассмотрев обращение главы города ЗАТО г. Радужный Владимирской области от 24.11.2023 № 21-11-5159, руководствуясь статьей 25 Устава муниципального образования закрытое административно-территориальное образование город Радужный Владимирской области, Совет народных депутатов ЗАТО г. Радужный Владимирской области

Р Е Ш И Л:

1. Установить, что:


1.1. К общей площади городских земель в пределах городской черты закрытого административно-территориального образования города Радужный Владимирской области относится жилая территория города

Радужный с расположенными на ней жилыми домами, административными зданиями, сооружениями городской инфраструктуры и объектами жизнеобеспечения города общей площадью 1363,6 га (Приложение к настоящему решению);

1.2. К общей площади зеленых насаждений в пределах городской черты относится территория городских лесов и зеленых насаждений площадью 174,56 га, расположенных в черте площади городских земель, определенной в п.п.1.1 настоящего решения (Приложение к настоящему решению);

2. Настоящее решение вступает в силу со дня его официального опубликования в информационном бюллетене администрации ЗАТО г. Радужный «Радуга-информ».

Глава города



А.В. Колгашкин

Председатель
Совета народных депутатов

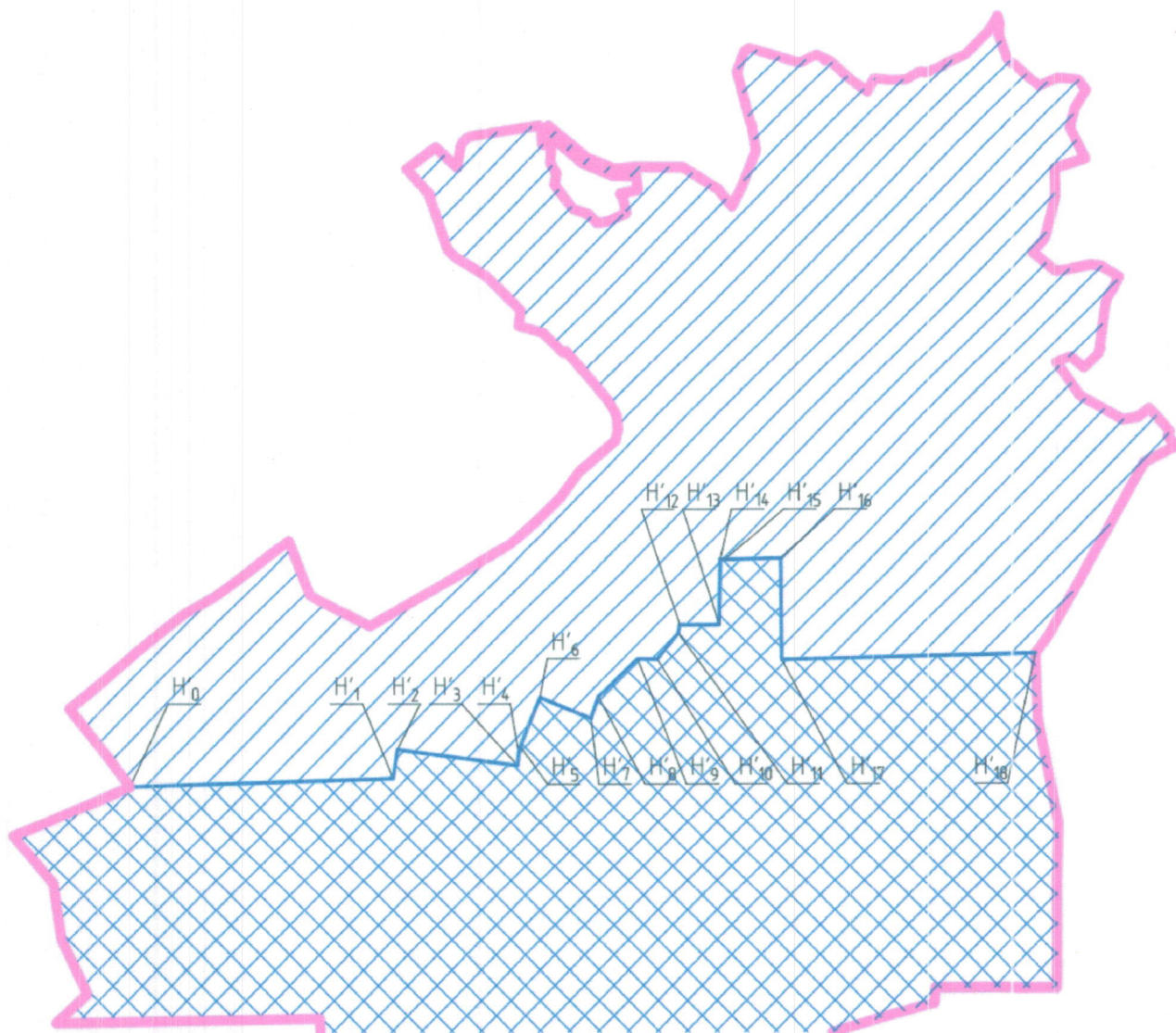


С.А. Найдухов




1. Координаты границы городских земель в пределах городской черты
закрытого административно-территориального образования города
Радужный Владимирской области

Система координат МСК-33, зона 1		
Обозначение характерных точек границы	Координаты, м	
	X	Y
1	2	3
H' ₀ (H ₃₁₂ по ГП)	173779.63	213147.96
H' ₁	173826.49	214725.37
H' ₂	173994.46	214751.96
H' ₃	173901.01	215471.24
H' ₄	173972.49	215479.81
H' ₅	174012.21	215488.85
H' ₆	174298.10	215608.40
H' ₇	174175.95	215913.80
H' ₈	174302.62	215959.65
H' ₉	174525.52	216192.71
H' ₁₀	174524.55	216313.13
H' ₁₁	174679.73	216438.58
H' ₁₂	174728.28	216447.94
H' ₁₃	174728.28	216683.86
H' ₁₄	175124.73	216689.79
H' ₁₅	175122.43	216714.73
H' ₁₆	175130.48	217050.94
H' ₁₇	174521.34	217059.19
H' ₁₈ (H ₁₃₃ по ГП)	174557.31	218579.58

2. Графическая часть
границы городских земель в пределах городской черты закрытого
административно-территориального образования города Радужный
Владимирской области



Условные обозначения:

-  Территория относящаяся к площади городских земель в пределах городской черты закрытого административно - территориального образования города Радужный Владимирской области
-  Территория не относящаяся к площади городских земель в пределах городской черты закрытого административно - территориального образования города Радужный Владимирской области
-  Граница муниципального образования ЗАТО г.Радужный Владимирской области